




# územný plán mesta **Bardejov**



**zmena čís. 41/2021**

lokality „a“

-  plochy navrhovaných záberov pôdneho fondu
-  číselné označenie navrhovaných záberov

**8 NÁVRH PERSPEKTÍVNEHO POUŽITIA PODNEHO FONDU  
NA NEPOLNOHOSPODÁRSKE ÚCELY M 1:5000**

túto zmenu územného plánu vypracovala  
architektonická kancelária ARKA, spol. s r.o. Košice

hlavný riešiteľ: Ing.arch. Dezider Kovács

dátum vypracovania: 2021