

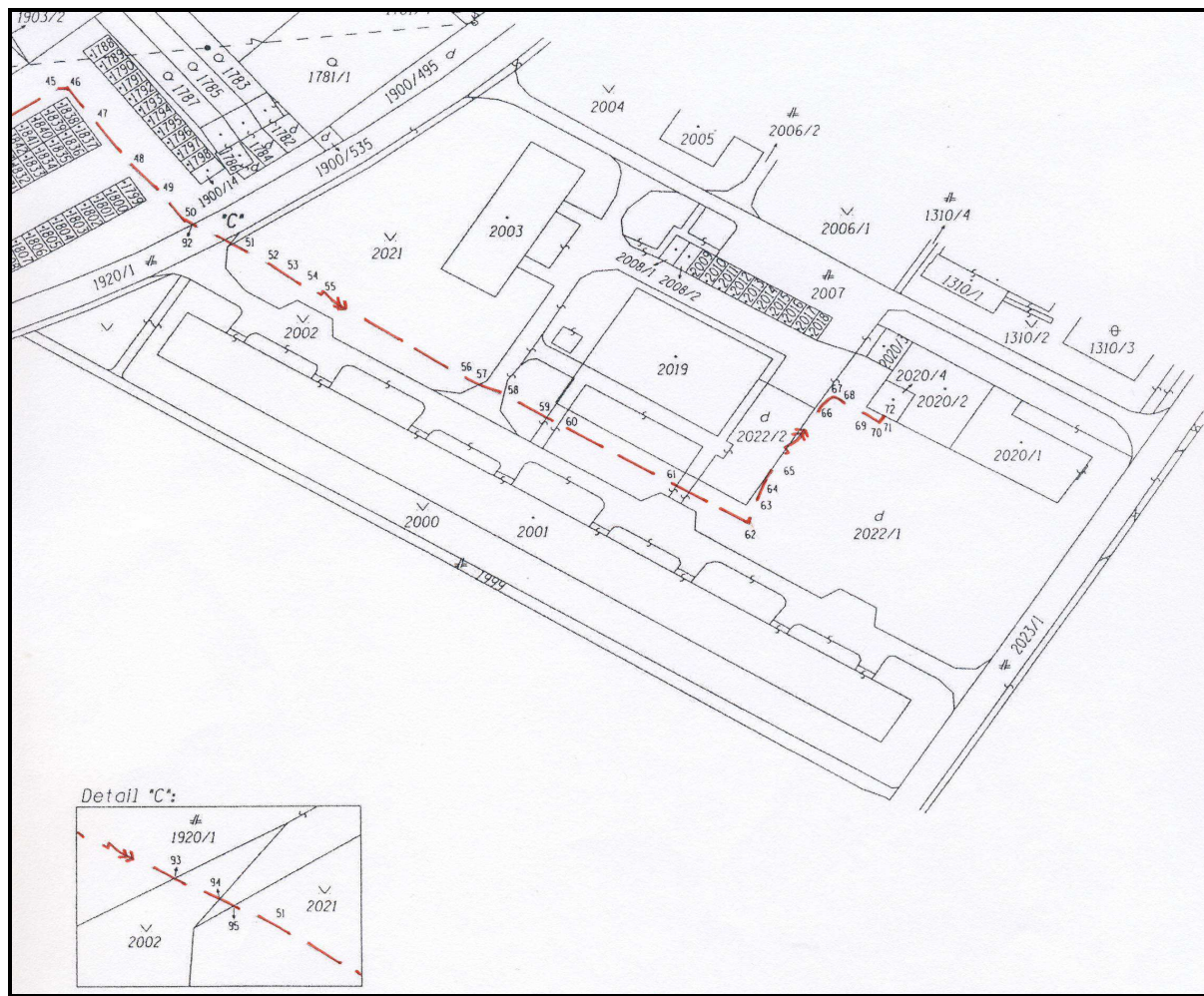
## Zverejnenie zámeru prenájmu nehnuteľného majetku mesta z dôvodu hodného osobitného zreteľa.

Mesto Bardejov v zmysle § 9a/ ods. 9 písm. c/ zákona č. 138/1991 Zb. o majetku obcí v znení neskorších predpisov zverejňuje zámer prenajať nehnuteľný majetok – zriadenie bezodplatného vecného bremena na majetku Mesta Bardejov z dôvodu hodného osobitného zreteľa:

### 1. Zriadenie bezodplatného vecného bremena na majetku Mesta Bardejov v súvislosti s realizáciou stavby: „Bardejov – úprava VN 459 – P 500/T“.

V súvislosti s realizáciou drobnej stavby „Bardejov – úprava VN 459 – P 500/T“, je potrebné zriadenie vecného bremena v prospech oprávneného – Východoslovenská distribučná, a.s., Mlynská 31, Košice, za účelom umiestnenia elektro-energetického zariadenia na časti pozemkoch vo vlastníctve Mesta Bardejov a to: parc. C KN 1900/1 vo výmere 18737 m<sup>2</sup>, parc. C KN 2002 vo výmere 1733 m<sup>2</sup>, parc. C KN 2021 vo výmere 2256 m<sup>2</sup>, parc. C KN 2022/1 vo výmere 4821 m<sup>2</sup>, parc. C KN 4869/159 vo výmere 658 m<sup>2</sup>, parc. C KN 4869/389 vo výmere 709 m<sup>2</sup>, parc. C KN 4869/431 vo výmere 409 m<sup>2</sup>, parc. C KN 1920/1 vo výmere 16886 m<sup>2</sup>, v k.ú. Bardejov. Rozsah vecného bremena je vymedzený geometrickými plánmi.

Vecné bremeno sa zriaďuje na základe podpísaného Memoranda o porozumení a vzájomnej spolupráci medzi Mestom Bardejov a spoločnosťou Východoslovenská distribučná, a.s., Mlynská 31, Košice, bod 6 – v rámci majetkoprávného vysporiadania budú vecné bremená v prípade stavieb vyvolaných zo strany Východoslovenskej distribučnej, a.s., alebo Mesta Bardejov zriaďované bezodplatne.





## VÝKAZ VÝMER

Doterajší stav														Zmeny					Nový stav				
Číslo parcely			Výmera		Druh pozemku	Diel číslo	k parcele číslo	m <sup>2</sup>	od parcely číslo	m <sup>2</sup>	Číslo parcely	Výmera		Druh pozemku kód	Vlastník, nájomca-držiteľ (adresa)								
LV	KN-E	KN-C	ha	m <sup>2</sup>								ha	m <sup>2</sup>										
<i>Star právny je totožný s registrom C KM</i>																							
<i>Výčíslenie rozsahu vecného bremena</i>																							
6279		1900/1	1	8737	zast. pl.					1900/1	1	8737	zast. pl. 18	doterajší									
11888		1910/1		252	t.t.p.					1910/1		252	t.t.p. 7	doterajší									
16132		1910/5		230	t.t.p.					1910/5		230	t.t.p. 7	doterajší									
11888		1910/8		230	t.t.p.					1910/8		230	t.t.p. 7	doterajší									
564		1919/1		2533	t.t.p.					1919/1		2533	t.t.p. 7	doterajší									
564		1919/30		128	t.t.p.					1919/30		128	t.t.p. 7	doterajší									
15025		1920/1	1	6886	zast. pl.					1920/1	1	6886	zast. pl. 22	doterajší									
6279		2002		1733	ostat. pl.					2002		1733	ostat. pl. 29	doterajší									
6279		2021		2256	ostat. pl.					2021		2256	ostat. pl. 29	doterajší									
6279		2022/1		4821	zast. pl.					2022/1		4821	zast. pl. 18	doterajší									
6279		4869/159		658	orná pôda					4869/159		658	orná pôda 1	doterajší									
6279		4869/389		709	orná pôda	1		4869/389	1	4869/389		709	orná pôda 1	doterajší									
6279		4869/431		409	orná pôda					4869/431		409	orná pôda 1	doterajší									

**Legenda :**

Kód spôsobu využívania: t- Pozemok využívaný pre rastlinnú výrobu, na ktorom sa pestujú obilniny, okopaniny, krmoviny, technické plodiny, zelenina a iné poľnohospodárske plodiny alebo pozemok dočasne nevyužívaný pre rastlinnú výrobu  
 7- Pozemok lúky a pasienku trvalo porastený trávami alebo pozemok dočasne nevyužívaný pre trvalý trávny porast  
 18- Pozemok, na ktorom je dvor  
 22- Pozemok, na ktorom je postavená inžinierska stavba - cestná, miestna a účelová komunikácia, lesná cesta, poľná cesta, chodník, nekryté parkovisko a ich súčasť  
 29- Pozemok, na ktorom je okrasná záhrada, uličná a sídlisková zeleň, park a iná funkčná zeleň a lesný pozemok na rekreačné a poľovnícke využitie

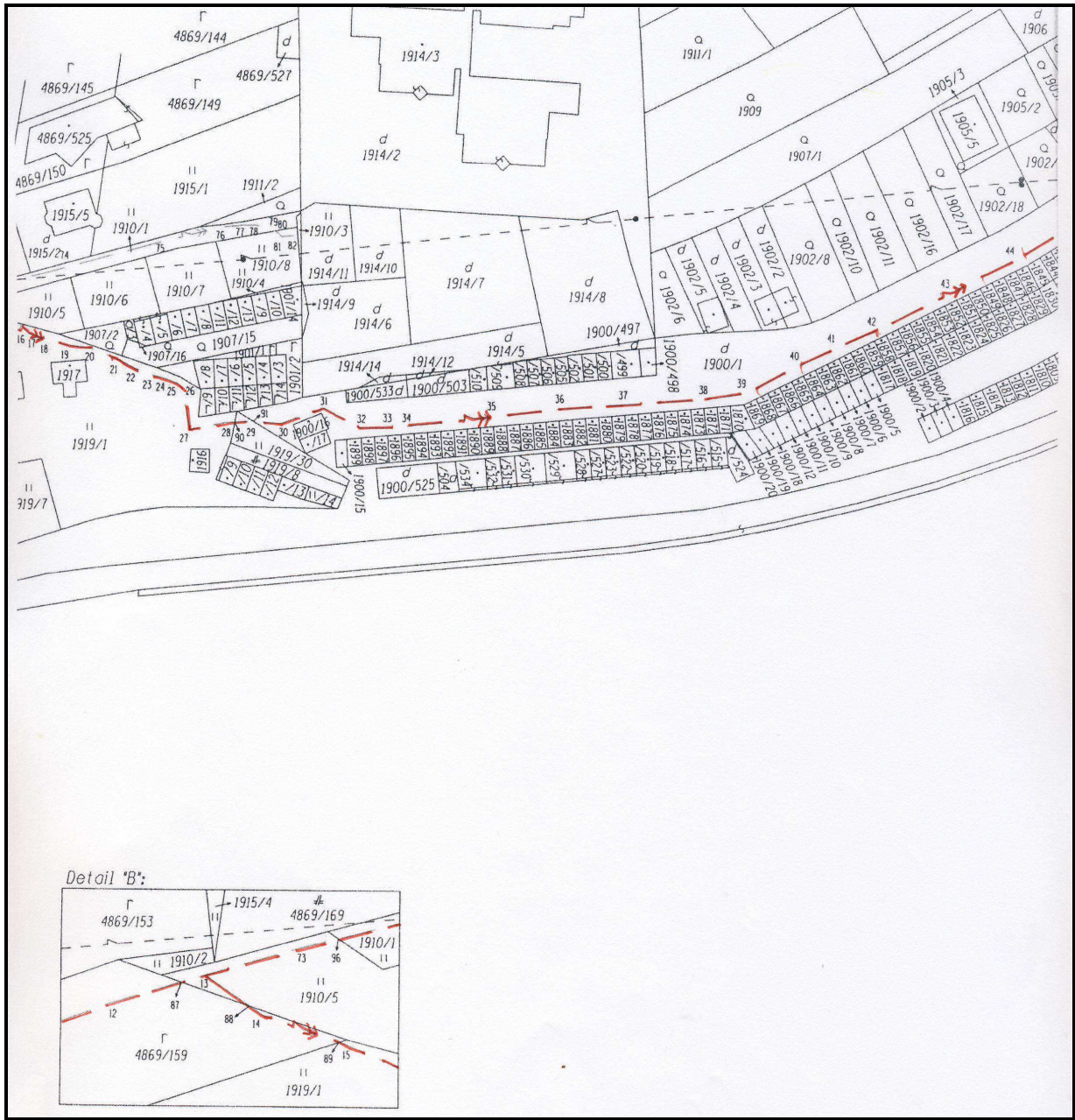
**Poznámka :**

Zriaďuje sa vecné bremeno na priznanie práva uloženia inžinierskych sietí IVN podzemného vedenia, VN stĺpa na parcelách KN-C č. 1900/1, 1910/1, 1910/5, 1910/8, 1919/1, 1919/30, 1920/1, 2002, 2021, 2022/1, 4869/159, 4869/389, 4869/431 vo vyznačenom rozsahu v prospech Východoslovenská distribučná a.s., Mlynská 31, Košice.

Geometrický plán je podkladom na právne úkony, keď údaje doterajšieho stavu výkazu výmer sú zhodné s údajmi platných výpisov z katastra nehnuteľnosti

Vyhотовiteľ <b>Progres CAD Engineering s.r.o.</b> Masarykova 16 Prešov IČO: 31672655	Kraj	Prešovský	Okres	Bardejov	Obec	Bardejov
	Kat. územie	Bardejov	číslo plánu	51/16	Mapový list č.	Bardejov 3-8/11, 13
	<b>GEOMETRICKÝ PLÁN</b> na vymedzenie rozsahu vecného bremena na priznanie práva uloženia inžinierskych sietí (VN podzemného vedenia, VN stĺpa) na parcelách viď Poznámka					





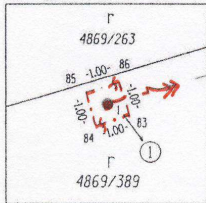




Bardejov 3-8/11  
Bardejov 3-8/13



Detail "A":



Bardejov 3-8/11  
Bardejov 3-8/13





**Dôvodom** prípadu hodného osobitného zreteľa podľa komisie správy majetku MsZ je Memorandum o porozumení a vzájomnej spolupráci medzi Mestom Bardejov a spoločnosťou Východoslovenská distribučná, a.s. Košice, schválené uznesením MsZ č. 52/2016 dňa 4.7.2016.

**Budúci oprávnený z vecného bremena:** Východoslovenská distribučná, a.s., Mlynská 31, 042 91 Košice, IČO: 36 599 361

Zriadenie bezodplatného vecného bremena na majetku Mesta Bardejov sa zverejňuje dňom 23.11.2016.

O zriadení bezodplatného vecného bremena bude Mestské zastupiteľstvo v Bardejove rokovať na svojom zasadnutí dňa 8.12.2016.

**Bližšie informácie poskytnete:**

MsÚ Bardejov, odd. správy majetku

Ing. Mochnacký, Beňová, tel. 054/4862 141, 054/4862 142

**MUDr. Boris Hanuščák**  
**primátor mesta**

**Vyvesené dňa:**

**Zvesené dňa:**