
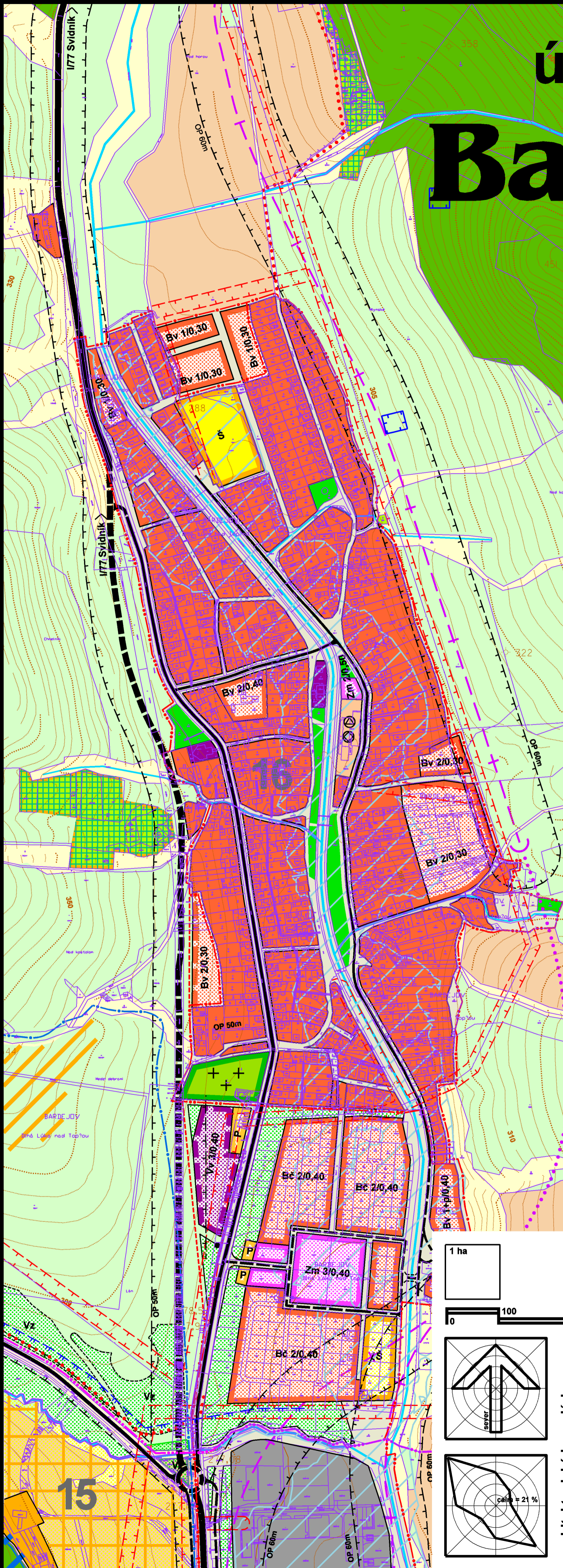


územný plán mesta Bardejov



časť: Dlhá Lúka



stav 2007	návrh 2020	rezerva/výhľad	
			hranice katastrálnych území
			hranice zastavaného územia mesta
			čísla urbanistických obvodov
			obytné plochy s nízkopodlažnou zástavbou
			plochy s koncentráciou zariadení vyššej a základnej občianskej vybavenosti
			plochy funkčne zmiešanou a polyfunkčnou zástavbou
			plochy sociálnej občianskej vybavenosti
			plochy športovej vybavenosti a verejných športovísk
			plochy priemyselnej výroby
			verejné cintoríny
			verejná a vyhradená zeleň, izolačná zeleň
			záhradkárske osady a sústredené chatoviská
			trvalé trávne porasty
			orné pôdy
			lesy a mimolesná vysoká zeleň
			verejný a komunikačný koridor
			ostatné plochy - extravilán
			vodné toky a plochy
			železničná trať jednokolejná
			železničná trať v tuneli
			cesty I. a II. triedy - zberné komunikácie B1
			zberné komunikácie B2 a cesty III. triedy
			ostatné dôležité miestne komunikácie
			pamiatkovo chránené objekty
			technické a hygienické ochranné pásma
			ochranné pásma VVN a VN elektroenergetických zariadení
regulačný kód prípustného stavebného využitia plôch			
	Bc		územie čistého bývania
	Bv		územie čistého bývania vidieckeho typu
	Zm		zmiešané územie mestské (s polyfunkčnou zástavbou)
	Vv		územie vyššej občianskej vybavenosti
	S		územie koncentrovanej športovej vybavenosti
	Vz		územie verejnej zelene
	3/0,45		prípustná podlažnosť a intenzita zástavby
označenie funkcií objektov a plôch vybavenosti			
			zariadenia predškolskej výchovy
			zariadenia základného školstva

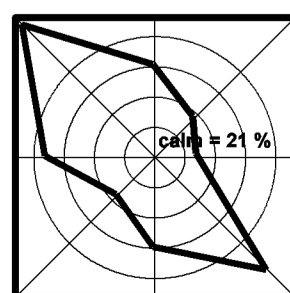
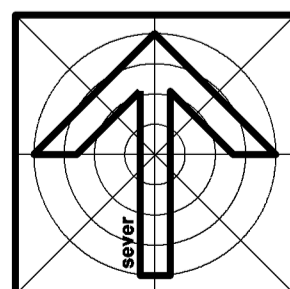

Tento územný plán bol schválený dňa 13. septembra 2007 uznesením mestského zastupiteľstva č. 104/2007

projekt je spolufinancovaný Európskou úniou



MUDr. Boris Hanuščák
primátor mesta Bardejov

pre obstarávanie ÚPD odborne spôsobilý: Ing. Jozef Mačejovský



obsah výkresu

KOMPLEXNÝ URBANISTICKÝ NÁVRH

mierka
1:5 000

architektonická kancelária

arka
SPOLOČNOSŤ s r.o.
040 01 Košice
Zvonárska ul. 23
tel./ fax: 065 729 41 51
e-mail: arka@stonline.sk

ÚZEMNÝ PLÁN MESTA (ÚPN-O) BARDEJOV
so schválenými ZaD k 31.7.2021

obstarávateľ Mesto BARDEJOV, zastúpené
Mestským úradom v Bardejove, Radničné nám.16

hlavný riešiteľ	Ing. arch. Jozef ŽIARAN, akademický architekt	číslo výkresu	
urbanistická koncepcia	Ing. arch. Jozef ŽIARAN, akademický architekt, Ing. arch. Dušan MAREK		
	Ing. arch. Dezider KOVÁCS, Ing. arch. Miroslav LAKATA		
zodpovedný riešiteľ	Ing. arch. Jozef ŽIARAN, akademický architekt		
kreslil	Jozef ŽIARAN ml. kontroloval Ing. arch. Dezider KOVÁCS		
druh projektu	územnoplánovacia dokumentácia	číslo sady	
číslo zákazky	8015-05 formát 4 x A4		
archívne číslo	460704/704 dátum 2021		

3c