




územný plán mesta **Bardejov**



zmena č. 32/2015

lokality „a“

 plochy navrhovaných záberov pôdneho fondu
 číselné označenie navrhovaných záberov

**8 NÁVRH PERSPEKTÍVNEHO POUŽITIA PÔDNEHO FONDU
NA NEPOLNOHOSPODÁRSKE ÚČELY
M 1:5000**

túto zmenu územného plánu vypracovala
architektonická kancelária ARKA, spol. s r.o. Košice

hlavný riešiteľ: Ing.arch. Dezider Kovács

dátum vypracovania: november 2015